











- | | |
|---|--|
|  | Ось проектируемого газопровода |
|  | Красные линии |
|  | Поворотные точки красных линий |
|  | Граница поселения |
|  | Автодорога М-23 Ростов-на-Дону – Таганрог до границы с Украиной (на Харьков, Одессу) км 5+670 - км 118+800 с кадастровым номером 61:00:0000000:822 |
|  | Зона земель сельскохозяйственного назначения |
|  | Придорожные полосы автомобильной дороги общего пользования федерального значения А-280 "Ростов-на-Дону – Таганрог – граница с Украиной" на участке км 5 + 500 - км 28 + 119, расположенных по адресу: Ростовская область, Мясниковский район |
|  | Охранная зона ВЛ 110 кВ «Р-29-Чалтырь к ПС 110/35/10 кВ Чалтырь», расположенная по адресу: Ростовская область, Мясниковский район |
|  | Полоса отвода проектируемого газопровода |
|  | Охранная зона газопровода |
|  | Санитарный разрыв от газопровода |
|  | Граница проектирования |

Примечание:

1. Лижнебно-геодезические изыскания выполнены в местной системе координат и Балтийской системе высот. Проект планировки и проект межевания подготовлены в системе координат МСК-61, зона 1.
2. Границы красных линий совпадают с границами полосы отвода.
3. Схема грани зон в соответствии с условиями использования территории совмещена с чертежом планировки территории.
4. На участке ПК2+67 - ПК3+62 полоса отвода не формируется в связи с тем, что на этом участке газопровод прокладывается методом наклонно-направленного бурения.

						65/06/2018 - ППИнПМ - 1/1			
						"Сеть газораспределения высокого давления с установкой ПГБ для комплекса жилых и общественных зданий на территории, расположенной в восточной части с. Чаплыги, Мискинговского района Ростовской области, на земельном участке им. Мискиных. 1-я очередь (на территории Калининского сельского поселения)"			
Изм.	Кол.уч.	Лист №	№ док.	Подп.	Дата				
Ген. директор	Поляков В.В.					Статья		Лист	Листов
Разработал	Брутян Р.Р.					ПП		1	1
Проверил	Балина М.С.					Чертеж планировки территории М 1:1000		ООО "НПП "Кадастр-Дон"	